


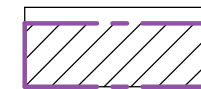
# ПЕРЕЧЕНЬ ЗЕМЕЛЬНЫХ УЧАСТКОВ, ВХОДЯЩИХ В ПРОЕКТ ПЛАНИРОВКИ

№уч-ка по плану	Адрес	Категория земель	Разрешенное использование	Площадь земельного участка по проекту кв.м.
:3У1	Российская Федерация, Республика Башкортостан, муниципальный район Ишимбайский район, сельское поселение Ишеевский сельсовет, село Ишеево, улица Узяндаевых, дом 87	земли населенных пунктов	для ведения личного подсобного хозяйства	3024,0
:3У2	Российская Федерация, Республика Башкортостан, муниципальный район Ишимбайский район, сельское поселение Ишеевский сельсовет, село Ишеево, улица Узяндаевых, 87а	земли населенных пунктов	магазины	68,0

## УСЛОВНЫЕ ОБОЗНАЧЕНИЯ ГРАНИЦЫ




Границы образуемых земельных участков




Граница ранее сформированного земельного участка с кадастровым номером 02:28:071402:79, установленная в соответствии с федеральным законодательством, включенная в ГКН. Подлежит к перераспределению. Площадь участка 3048 кв.м



Границы ранее сформированных земельных участков, установленные в соответствии с федеральным законодательством, включенные в ГКН

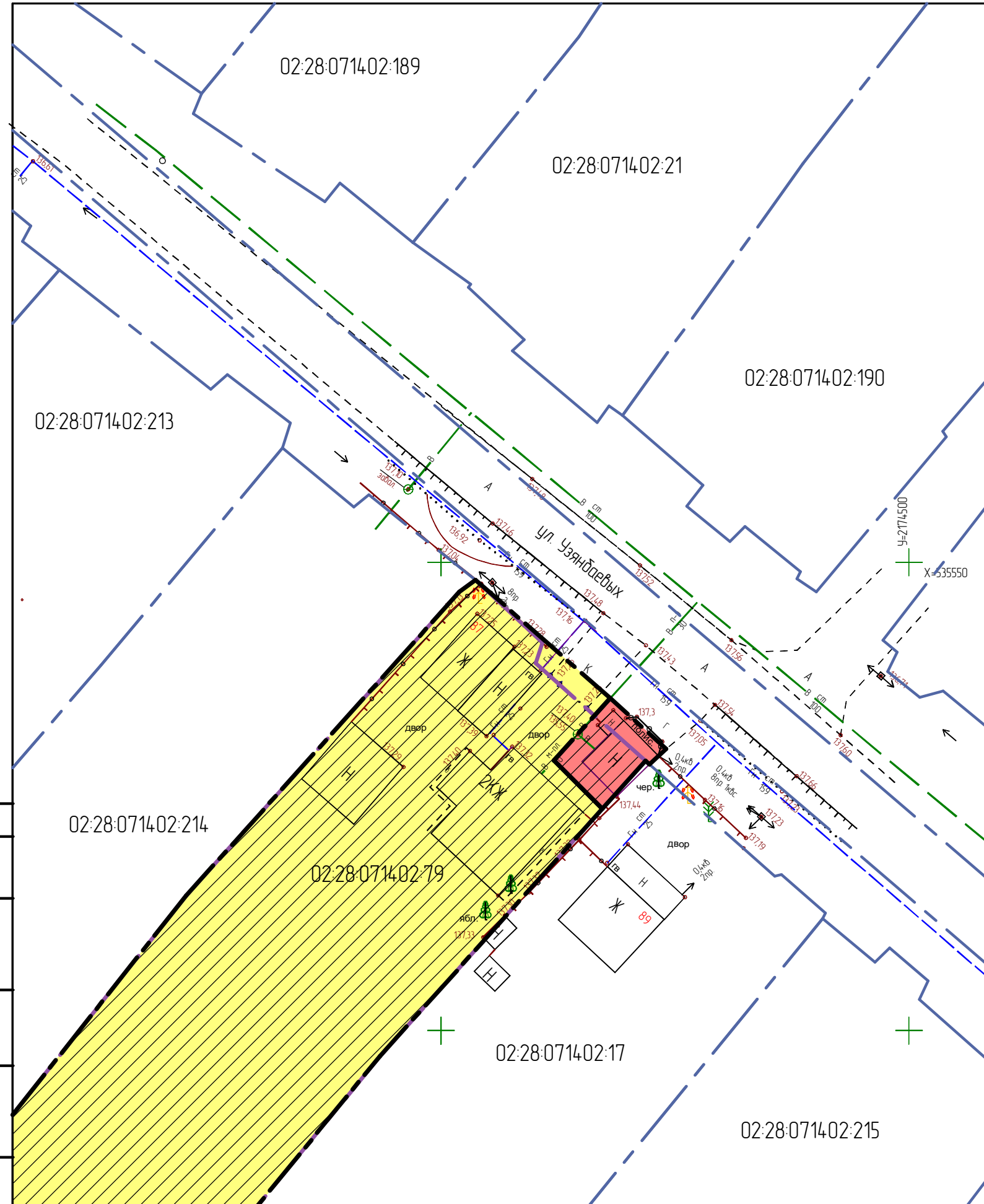


Границы зон планируемого размещения объектов жилой застройки



Границы зон планируемого размещения объектов торговли

## ЗОНЫ ПЛАНИРУЕМОГО РАЗМЕЩЕНИЯ ОБЪЕКТОВ КАПИТАЛЬНОГО СТРОИТЕЛЬСТВА



### ПРИМЕЧАНИЯ

1. Проект выполнен на топографической основе в масштабе 1:500, выполненной МУП Управление архитектуры и градостроительства по Ишимбайскому району РБ.

						3068-17-ПП.ПМ			Заказчик: Низматуллина Ф.Г.		
						Проект планировки, проект межевания земельного участка с кадастровым номером 02:28:071402:79: РФ, РБ, МР Ишимбайский р-н, СП Ишеевский с-с, с.Ишеево, ул.Узяндаевых, д.87					
Изм	Кол уч	Лист	№ док	Подпись	Дата	Проект планировки территории (основная часть)			Стадия	Лист	Листов
Исполнит					09.17				ПП	1	
Н.контр.				Бабушкина		Чертеж планировки территории			МУП УАиГ по Ишимбайскому району		

Создано	
Изменено	
Дата	
Подпись	
Док	